














Naturistenweg Undeloh

Wegbeschreibung - im Uhrzeigersinn

<p>1. Start: Parkplatz zwischen den Dörfern Wesel und Wehlen. Auf dem Parkplatz steht ein Informationsschild zum Seeve-Radweg. Wenn ihr vor dem Schild steht und es lest, geht links neben dem Schild ein kleiner Trampelpfad los. Das ist der Startpunkt des Naturistenweges.</p> <p>2. Nach 30 Metern mündet der kleine Pfad auf einem schmalen Wanderweg, der von rechts kommt. Hier links weiter gehen.</p> <p>3. Nach ca. 250 Metern kommt eine Kreuzung in Form eines großen X. Hier nehmt ihr den rechten Weg und überquert dabei den Freudenthalweg, der an dem in der Mitte der X-Kreuzung stehenden Pfahl mit einem verblichenen großen F gekennzeichnet ist. Also, Ihr geht nicht auf dem Freudenthalweg weiter, sondern nehmt den Weg rechts davon.</p>	 <p>Foto zu Nr. 3</p>	<p>10. Nach 300 Metern seid ihr an der nächsten Kreuzung. Ihr geht hier geradeaus weiter. An der Kreuzung befindet sich ein Weg-Delta, in dessen Mitte ein Baum steht. Rechts befindet sich eine kleine Bank. Der Europäische Fernwanderweg X knickt am Weg-Delta nach links ab. Der Freudenthalweg F geht geradeaus weiter. Ihr folgt den Wegweisern nach Heimbuch 2,7 km, Wilsede 4 km.</p>	 <p>Foto zu Nr. 10</p>
<p>4. Nach ca. 400 Metern beginnt links neben dem Weg ein großes Feld. Im Sommer ist es meistens mit Mais oder Getreide bebaut. Es ist das einzige Feld auf dem gesamten Naturistenweg. Ihr folgt dem Weg weiter geradeaus, links neben euch liegt das Feld.</p> <p>5. Nach ca. 350 Metern ist das Feld zu Ende und ihr kommt an eine recht große Wegkreuzung. Von rechts kommt ein breiter, zweispuriger Sandweg, der in eure Geradeausrichtung abbiegt. Ihr nehmt den breiten, zweisepurigen Sandweg in die Geradeausrichtung und folgt diesem Sandweg die nächsten ca. 2.750 Meter.</p>	 <p>Foto zu Nr. 5</p>	<p>11. Nach 400 Metern kommt ihr an die nächste Kreuzung. Hier biegt ihr rechts ab. Die Kreuzung ist auch wieder ein Weg-Delta, in dessen Mitte ein alter, vermodernder großer Baumstamm steht. An der Kreuzung stehen auch wieder ein Wegweiser. In eure Richtung ist aber kein Ort ausgewiesen. Der Freudenthalweg F führt weiter geradeaus, ihr verlasst hier also den Freudenthalweg F.</p>	 <p>Foto zu Nr. 11</p>
<p>6. Auf diesen ca. 2.750 Metern macht der breite Sandweg mal eine Kurve nach rechts und nach links, einige kleinere Wege kreuzen auch den breiten Sandweg oder münden in ihn ein. Ihr bleibt einfach die ganze Zeit auf dem breiten Sandweg.</p> <p>7. Dann kommt ihr an eine große T-Kreuzung und biegt nach rechts ab auf den Freudenthalweg F und den Europäischen Wanderweg X. Markierungen der beiden Wege befinden sich an Holzpfählen.</p>	 <p>Foto zu Nr. 7</p>	<p>12. Nach ca. 1 Kilometer kommt ihr an eine Kreuzung, an der ein Jägerstand steht. Hier geht ihr links und lasst den Jägerstand an eurer rechten Seite.</p>	 <p>Foto zu Nr. 12</p>
<p>8. Auf den nächsten 400 Metern bis zur nächsten Kreuzung besteht der Weg teilweise aus lockerem Sand. Teilweise verläuft rechts neben dem Weg ein Reitweg.</p> <p>9. An der Kreuzung angekommen befindet sich vor Euch eine Durchfahrtsperre aus Holz. Hier geht ihr weiter geradeaus an der Holzschranke vorbei. Links neben euch befinden sich eine Bank und ein Wegweiser. Ihr nehmt die Richtung Wilsede 4,3 km, Undeloh 2,8 km, Heimbuch 3 km.</p>	 <p>Foto zu Nr. 9</p>	<p>13. Nach ca. 300 Metern steht ihr an der nächsten Kreuzung und biegt hier rechts ab.</p> <p>14. Nach weiteren ca. 350 Metern knickt der Weg nach links ab, ihr folgt ihm. Rechts von euch befindet sich eine Holzschranke.</p>	

<p>15. Nach ca. 100 Metern seid ihr an der nächsten Kreuzung, hier biegt ihr rechts ab. Die Kreuzung hat auch wieder die Form eines Weg-Deltas, in dessen Mitte mehrere, etwas kleinere Bäume stehen. Ihr biegt nach rechts auf den breiten, zweispurigen Sandweg ein.</p>	 <p>Foto zu Nr. 15</p>	<p>18. Nach ca. 100 Metern biegt ihr links in den kleinen, unscheinbaren, überwucherten, zweispurigen Weg ein.</p> <p>19. Diesen überwucherten Weg geht ihr nun ca. 800 Meter geradeaus. Der Weg steigt zwischendurch leicht an.</p>	 <p>Foto zu Nr. 18</p>
<p>16. Nach ca. 600 Metern kommt ihr an die nächste Kreuzung, hier biegt ihr rechts in den zweiten, kleinen, etwas unscheinbaren, zweispurigen Weg ab. Der breite Sandweg knickt hier nach links ab. Rechts von euch steht eine große Holz-Bank mit Rückenlehne. Ein Wegweiser steht gegenüber auch an der Kreuzung (Heimbuch, Wilsede, Inzmühlen, Wehlen), euer Weg ist hier aber nicht ausgewiesen. Den Weg, der direkt neben der Bank rechts abgeht, nehmt ihr aber nicht. Hier geht ihr noch ein paar Meter geradeaus und habt schon den nächsten Weg im Blick, in den ihr dann rechts abbiegt.</p>	 <p>Foto zu Nr. 16</p>	<p>20. Euer überwuchertes Weg mündet an einer T-Kreuzung. Hier biegt ihr links auf den breiten Sandweg ein. Links von euch an der Kreuzung befindet sich im Gebüsch der Wegmarkierungsstein mit den Nummern 317 und 318. Die Zahlen sind aber leider schwer zu lesen. Der Kreis des Rundweges schließt sich hier nun. Auf diesem breiten Sandweg seid ihr vorhin schon gelaufen.</p>	 <p>Foto zu Nr. 20</p>
<p>17. Nach ca. 500 Metern steht ihr an der nächsten Kreuzung, hier biegt ihr rechts ab. An der Kreuzung stehen auch Wegweiser (Heimbuch 2,4 km, Wilsede 6 km, Wilseder Berg 5,2 km, Wehlen 2,4 km, Inzmühlen 5,4 km, Handeloh 6,4 km). Ihr nehmt aber den Weg, der nicht ausgeschildert ist. An dieser Kreuzung findet ihr auch den Wegmarkierungsstein mit der Nr. 89, die leider nur schlecht zu lesen ist.</p>	 <p>Foto zu Nr. 17</p>	<p>21. Nach ca. 400 Metern auf dem Sandweg steht ihr nun wieder an der Kreuzung, an die das Feld grenzt.</p> <p>22. Hier nun gerade aus am Feld entlang, es liegt jetzt rechts von Euch, bis zu der X-Kreuzung, die ihr nach ca. 500 Metern erreicht habt.</p> <p>23. An der X-Kreuzung haltet ihr euch rechts. Nach ca. 300 Metern seid ihr wieder am Parkplatz. Er liegt rechts von euch.</p>	 <p>Foto zu Nr. 21</p>

Wir wünschen Euch eine schöne Wanderung!

Bitte beachtet: Bitte druckt euch von unserer Seite die Wanderkarte zum Weg aus. Solltet ihr unterwegs doch vom Weg abkommen, zieht euch bitte wieder etwas über. Haltet bitte die Regeln des Naturschutzparks ein (auf den Wegen bleiben, nichts pflücken, kein Feuer machen, Hunde anleinen usw.). Schützt euch bei Bedarf vor Mücken und Zecken.